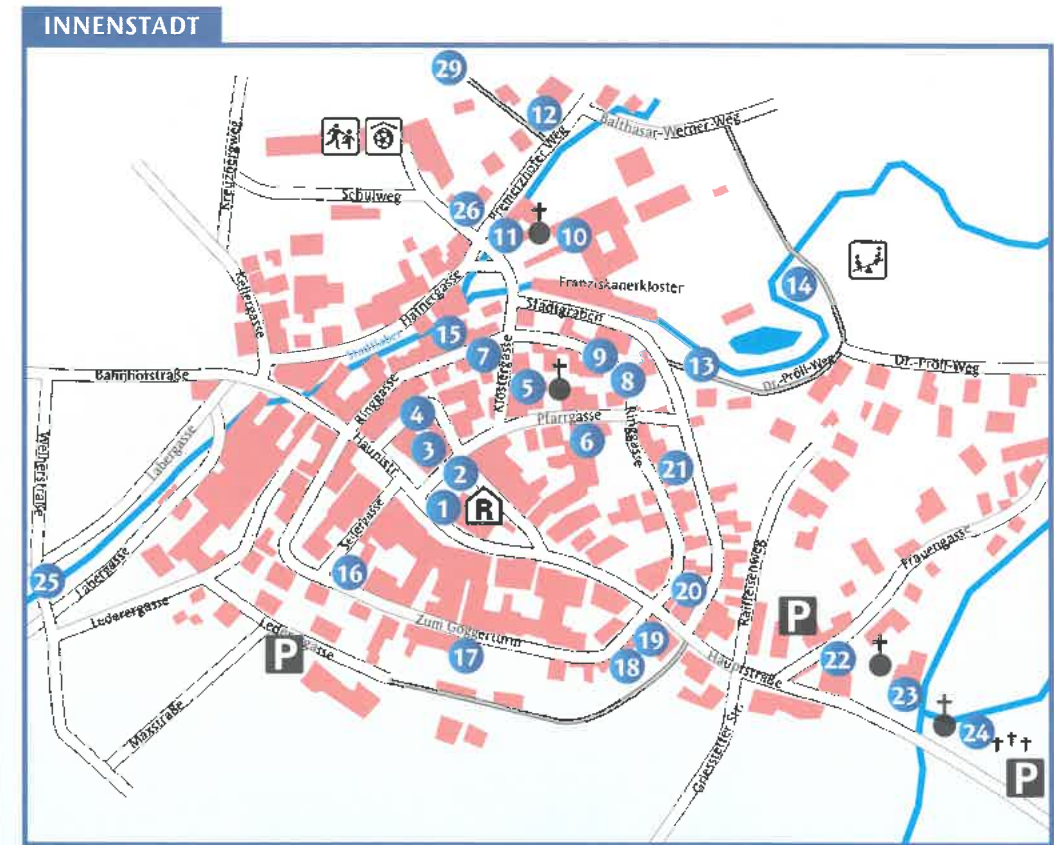
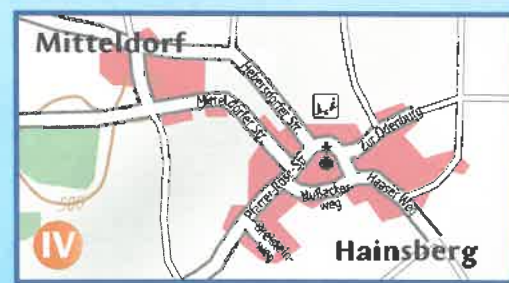
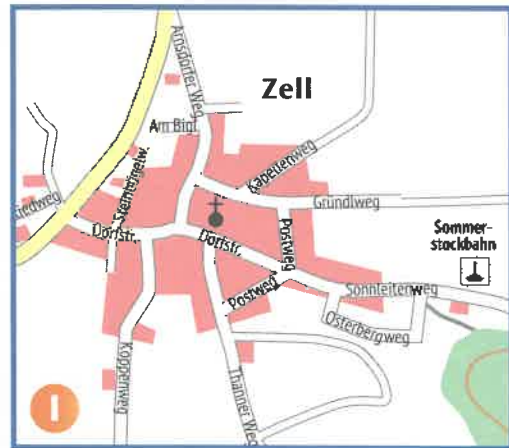


WILLKOMMEN IN DER 7-TÄLER-STADT DIETFURT



ZEICHENERKLÄRUNG

- APA-Hörsäule
- Arzt
- Bildstock, Marterk
- Aussichtspunkt
- Burg, Schloss
- Bushaltestelle
- Festplatz
- Feuerwehr
- Freibad
- Friedhof
- Information
- Kindergarten
- Kirche, Kapelle
- Kläranlage
- Radweg
- Rathaus / Tourist Information
- Schule
- Sehenswürdigkeit
- Spielplatz
- Sportanlage
- Sporthalle
- Tankstelle
- Wanderweg
- Wertstoffhof
- Wohnmobilstellplatz
- Ver-/Entsorgungsstelle für Wohnwagen

SEHENSWÜRDIGKEITEN IN DIETFURT

- | | |
|--|--|
| 1. Rathaus, Tourist-Information | 17. Wagnerei-Museum Zacherl |
| 2. Chinesenbrunnen | 18. Schauerturm |
| 3. Drachenbad | 19. Brunnen am Schauerturm |
| 4. Ammonitenbrunnen | 20. Zinturm |
| 5. Pfarrkirche St. Ägidius | 21. Bettelvoigturm |
| 6. Museum im Hollerhaus | 22. Frauenkirche |
| 7. Kulturhaus | 23. Altmühltales Mühlenmuseum |
| 8. Hollerturm | 24. Sebaldkirche |
| 9. Drachenbrunnen | 25. Barfußpark |
| 10. Franziskanerkloster mit Mediationshaus | 26. Alter Kindergarten (ehem. Frauenkloster) |
| 11. Franziskusbrunnen | 27. Wallfahrtskirche Griesstetten |
| 12. Antoniusbrunnen | 28. Almona-Erlebnisdorf |
| 13. Kneipp-Anlage | 29. Mariengrotte |
| 14. Franziskuspark | 30. Schleuse |
| 15. Vogelfängerturm | |
| 16. Goggeturm | |

Altmühlstraße II	Auf der Hohen Straße B2	Dorfstraße I	Hafnergasse C2	Josef-Sitzmann-Straße B1	Luisenweg C2	Riedenburger Straße III	Stadtraben C2	Griesstetten: Wallfahrtskirche I	Kaminkehrerzentrum III
Am Arzberg II	August-Schönhuber-Str. II	Dr.-Pröll-Weg C2-D2	Hainsberger Straße B2	Josef-Zacherl-Straße B1	Mallerstetter Straße D2	Riedweg D2	Steinbühlweg I	Wallfahrtskirche I	Töging: Pfarrkirche II
Am Bach III	Bäckersweg II	Dreisteinweg IV	Hauptstraße D2	Kapellenweg I	Maria-Stern-Ring C2	Ringgasse C2	Sudenstraße C2	Predigtkapelle C4	St. Bartholomäus II
Am Bigl I	Bahnhofstraße B2-C2	Eichelhofstraße II	Hoborsdorfer Straße IV	Kelheimer Straße II	Maxstraße II	Rosenweg C2	Thanner Weg B1		Friedhof II
Am Brunnel II	Balthasar-Werner-Weg C1-D1	Eichelschlag II	Hegnenberger Straße II	Kellergerasse C1-C2	Mitteldorfer Straße III	Salvatorweg IV	Tratweg C2-C3		Kapelle II
Am Europakanal C4	Baumackerweg II	Espanweg C3	Heinrichstraße III	Kellenstraße III	Nußackerweg IV	Schellenweg II	Tulpenweg II		Spielplatz II
Am Kanal B2	Beilngrieser Straße II	Feldweg B2-C2	Herrnmühle B2	Kirchweg II	Obermühlenweg III	Schlesienweg II	Untermühlenweg C3		Schloss II
Am Kreuz II	Benno-Meyer-Straße B1	Felsenweg III	Im Földel C2	Klostergasse C2	Oedenbergerstraße II	Schlossstraße I	Weinbergstraße B1-C1		Sportplatz II
Am Marktplatz C2	Bergstraße B1	Fichtenweg B1	Im Säggel D2	Kramplmühlweg C2	Ostlandweg I	Schulweg I	Wiegenweg C2		Schloss II
Am Steig II	Birkenweg II	Finkenweg B1	Im Zacherlgarten C2	Krummer Weg C4-D2	Pfarrer-Kohl-Weg C1	Schweinkolener Weg B1	Wildensteiner Weg II		Sportplatz II
Am Wolfsberg III	Blumenstraße B1-B2	Flederweg A2-B1	Im Zacherlgarten C2	Lobergasse C1	Pfarrer-Rose-Straße B2-C2	Sebastian-Oxli-Straße III	Zähsstraße III		Waldlehrpfad II
Am Wolfberg B1	Böhmerbrunnenstraße A1-B2	Föhrenweg B1	Industriestraße C4-D2	Lederergasse C2	Pfarrgasse C2	Seilergasse C2	Zum Goggeturm C2		Zehentstadel II
Angerstraße II	Breitenbrunner Straße A2-D2	Friederweg C2-D2	Irleweg B2	Lohnmühlenweg C2	Postweg B1	Sommerbergweg II	Zur Odenburg IV		
Antoniusweg C2	Breilfelsenweg III	Gartenweg II	Johann-Huebner-Straße B1	Lederergasse C2	Postweg B1	Sonnenweg I			
Argula-v.-Grumbach-Str. A1	Buchenweg C1	Griesstetter Straße C2-C3	Johann-Hummel-Straße II	Leichenweg C1	Premerzhof-Weg I	St.-Florian-Straße II			
Arnsdorfer Weg I	Carl-Tratz-Straße B1	Gründelweg I	Johanniterstraße III	Lindenweg C1	Raiffeisenweg B2	St.-Peter-Weg C2			
	Dietrichweg III	Hauser Weg IV	Johannweg C2	Lohnmühlenweg B2					

WILLKOMMEN IN DER 7-TÄLER-STADT DIETFURT



Naturpark
Altmühltal



Dietfurt
a. d. Altmühl

